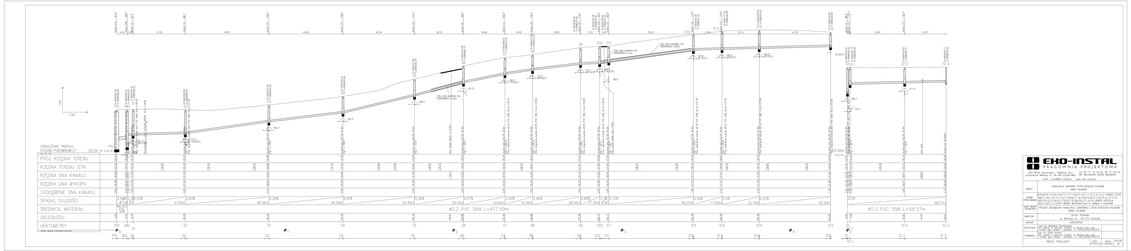
OZNACZENIE PROFILU
RZĘDNA CZOŁOWICY
PROJ. RZĘDNA TERENU
RZĘDNA TERENU (STN)
RZĘDNA DNA KANAŁU
RZĘDNA DNA WYKOPU
ZAGŁĘBIENIE DNA KANAŁU
SPADEK, DŁUGOŚĆ
ŚREDNICA, MATERIAŁ
ODLEGŁOŚĆ
HEKTOMETRY
#0.2 PVC SN8 L=497.59m
#0.2 PVC SN8 L=58.57m
EKO-INSTAL
PRACOWNIA PROJEKTOWA
PROJ. PODŁUŻNY

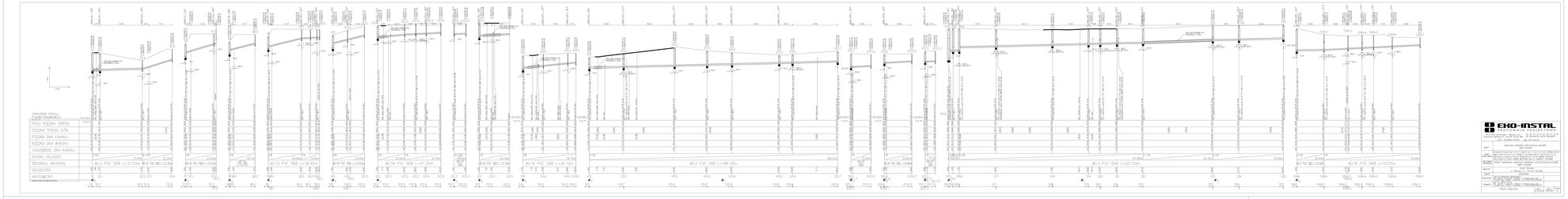
OZNACZENIE PROFILU
RZĘDNA CZOŁOWICY
PROJ. RZĘDNA TERENU
RZĘDNA TERENU (STN)
RZĘDNA DNA KANAŁU
RZĘDNA DNA WYKOPU
ZAGŁĘBIENIE DNA KANAŁU
SPADEK, DŁUGOŚĆ
ŚREDNICA, MATERIAŁ
ODLEGŁOŚĆ
HEKTOMETRY
#0.2 PVC SN8 L=37.50m
#0.16 PVC SN8 L=58.40m
#0.16 PVC SN8 L=47.30m
#0.16 PVC SN8 L=39.75m
#0.2 PVC SN8 L=188.35m
#0.2 PVC SN8 L=255.00m
#0.16 PVC SN8 L=72.00m
EKO-INSTAL
PRACOWNIA PROJEKTOWA
PROJ. PODŁUŻNY

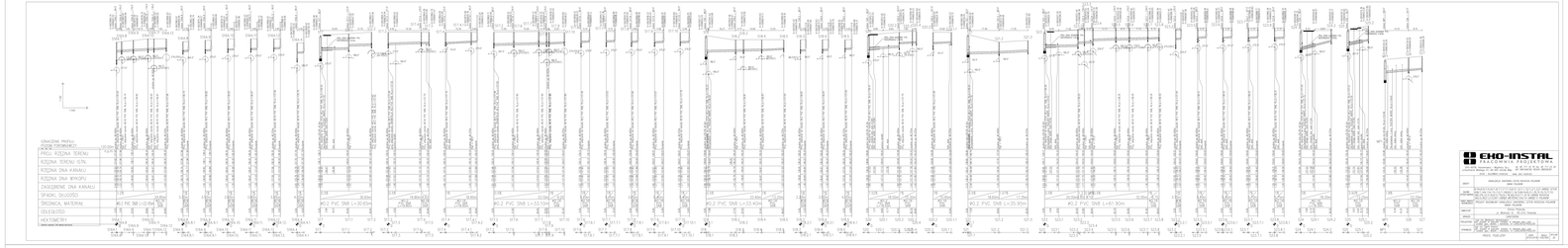
OZNACZENIE PROFILU
RZĘDNA CZOŁOWICY
PROJ. RZĘDNA TERENU
RZĘDNA TERENU (STN)
RZĘDNA DNA KANAŁU
RZĘDNA DNA WYKOPU
ZAGŁĘBIENIE DNA KANAŁU
SPADEK, DŁUGOŚĆ
ŚREDNICA, MATERIAŁ
ODLEGŁOŚĆ
HEKTOMETRY
#0.2 PVC SN8 L=33.10m
#0.2 PVC SN8 L=41.90m
EKO-INSTAL
PRACOWNIA PROJEKTOWA
PROJ. PODŁUŻNY

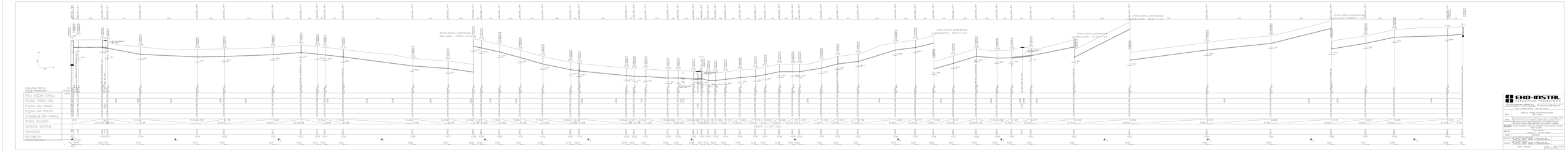
OZNACZENIE PROFILU
RZĘDNA CZOŁOWICY
PROJ. RZĘDNA TERENU
RZĘDNA TERENU (STN)
RZĘDNA DNA KANAŁU
RZĘDNA DNA WYKOPU
ZAGŁĘBIENIE DNA KANAŁU
SPADEK, DŁUGOŚĆ
ŚREDNICA, MATERIAŁ
ODLEGŁOŚĆ
HEKTOMETRY
Zmiana poziomu porównawczego
Nowy poziom - 110.00 m n.p.m.
Zmiana poziomu porównawczego
Nowy poziom - 120.00 m n.p.m.
Zmiana poziomu porównawczego
Nowy poziom - 125.00 m n.p.m.
Zmiana poziomu porównawczego
Nowy poziom - 128.00 m n.p.m.
Zmiana poziomu porównawczego
Nowy poziom - 130.00 m n.p.m.
#0.2 PVC SN8 L=1347.15m
EKO-INSTAL
PRACOWNIA PROJEKTOWA
PROJ. PODŁUŻNY